

臺北市政府 公告



發文日期：中華民國109年4月6日

發文字號：府都測字第10930334311號

附件：樁位公告圖、樁位圖及樁位坐標表

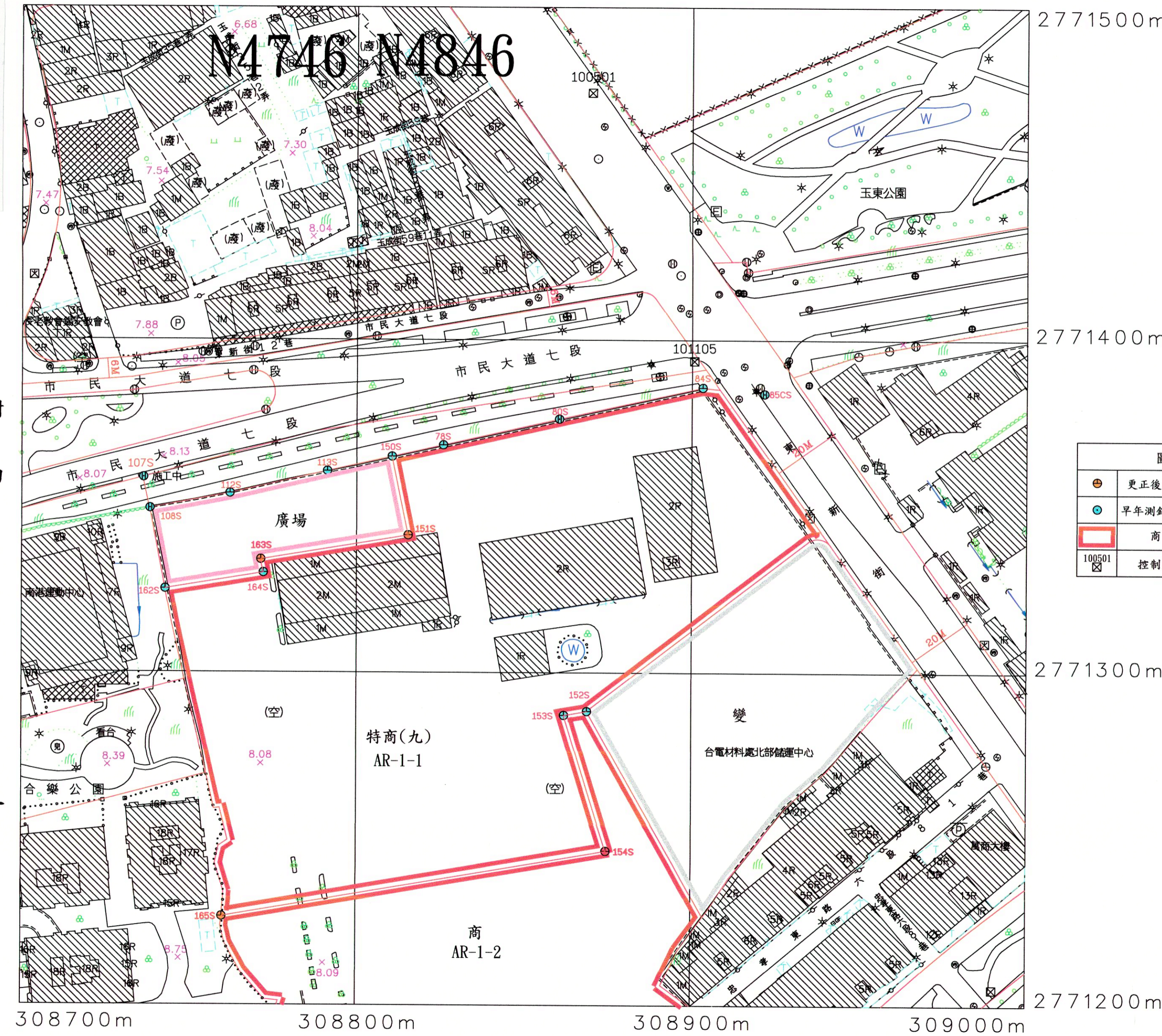

主旨：公告更正「擬定臺北市南港區鐵路地下化沿線土地（編號AR-1台電中心倉庫及編號CR-1台電電力修護處）案內編號AR-1-1細部計畫案」部分樁位公告圖、樁位圖及樁位坐標表。

依據：「都市計畫樁測定及管理辦法」第8條及第11條。

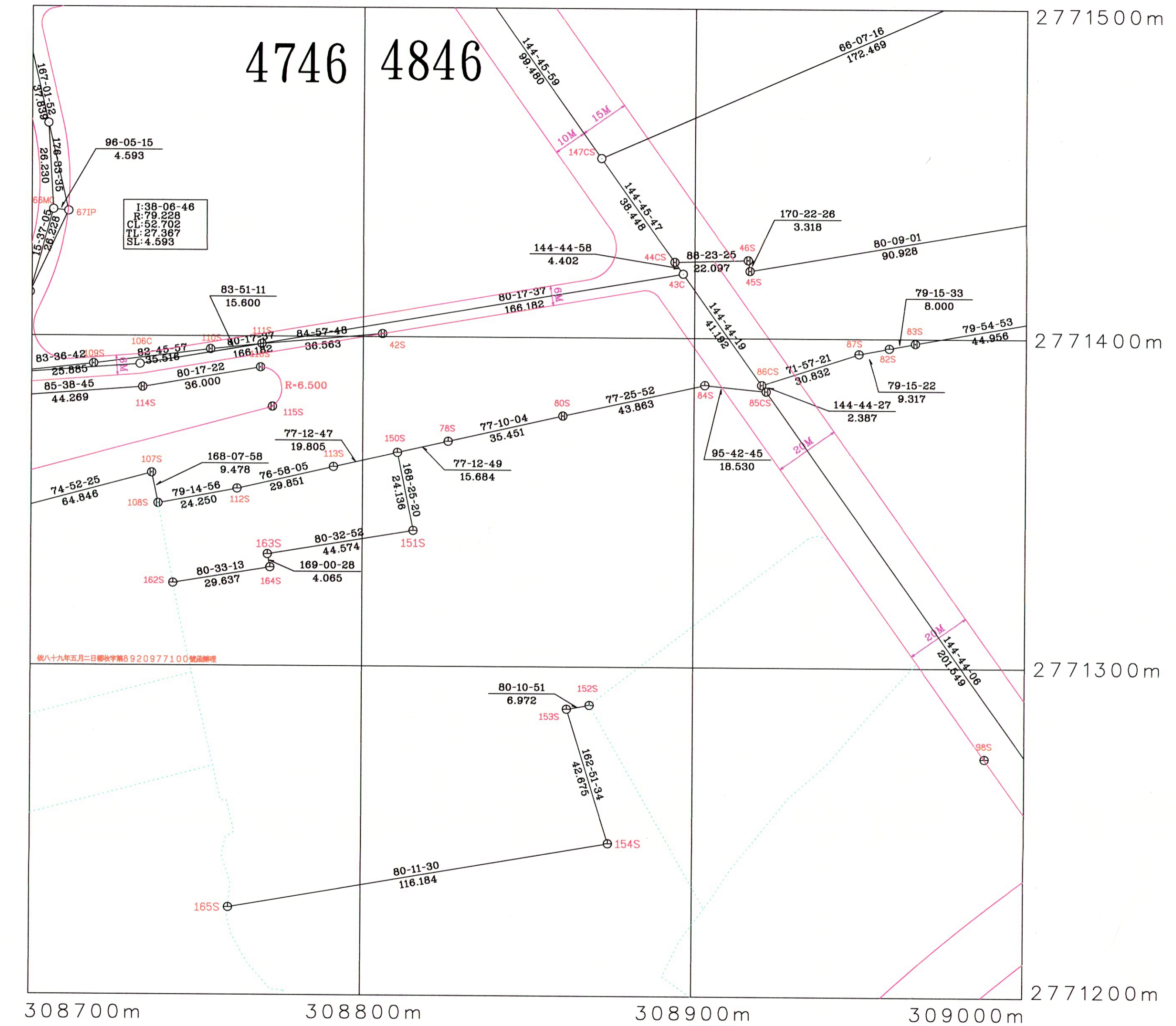
公告事項：

- 一、時間：自民國109年4月6日起30天。
- 二、地點：本府公告欄（附件置於本府1樓都市計畫工作站）、臺北市南港區公所公告欄（無附件）及刊登本府公報（無附件）。
- 三、公告期間內，土地權利關係人如認為樁位測定錯誤時，請向本府（都市發展局）繳費申請複測。

更正「擬定臺北市南港區鐵路地下化沿線土地（編號AR-1台電中心倉庫及編號CR-1台電電力修護處）案內編號AR-1-1細部計畫案」部分樁位公告圖



臺北市都市計畫樁位圖TWD97



市長柯文哲

都市發展局 局長 黃景茂 決行

比例尺 1 : 1000