














擬廢止臺北市大安區學府段三小段387、467-1、491、492等4筆地號土地內部分現有巷道（和平東路二段76巷）案

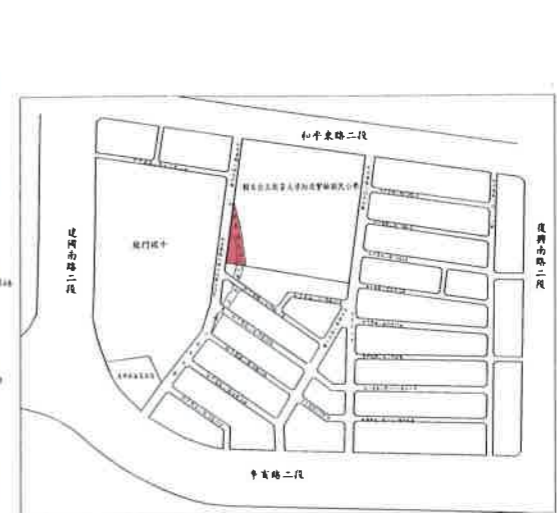
圖 例

-  申請基地
-  擬廢止現有巷道
-  公園用地
-  計畫建築配置
-  現有巷道
-  國小用地
-  已開闢計畫道路
-  住宅區
-  國中用地
-  現有房屋
-  未開闢計畫道路
-  商業區
-  建物主要出入口

申請人	國立
地 址	臺北市和平東路二段
電 話	02-2735



現況圖 SCALE:1/1000



位置圖 SCALE:1/3000



套繪都市計畫地籍圖 SCALE:1/500



計畫建築使用及配置圖 SCALE:1/500