













-  地界線
-  建築線
-  申請位置
-  現有房屋
-  新建建物
-  已開闢計畫道路
-  未開闢計畫道路
-  擬廢止現有巷道
-  住3 第三種住宅區
-  公 公園用地
-  市 市場用地
-  建物出入口

圖例



位置圖

Scale=1/3000



施  
工  
中

6M計劃道路(未開闢)

申請廢止改道之現有巷道

6M

62松山五0111 (2375)

4R 62松山五0040 (1332)  
4R 62松山五0109 (2373)

4R 62松山五0130 (2374)  
4R 62松山五0109 (2373)

IB (原建物已拆除)

貨櫃

4R

4R

4R

4R

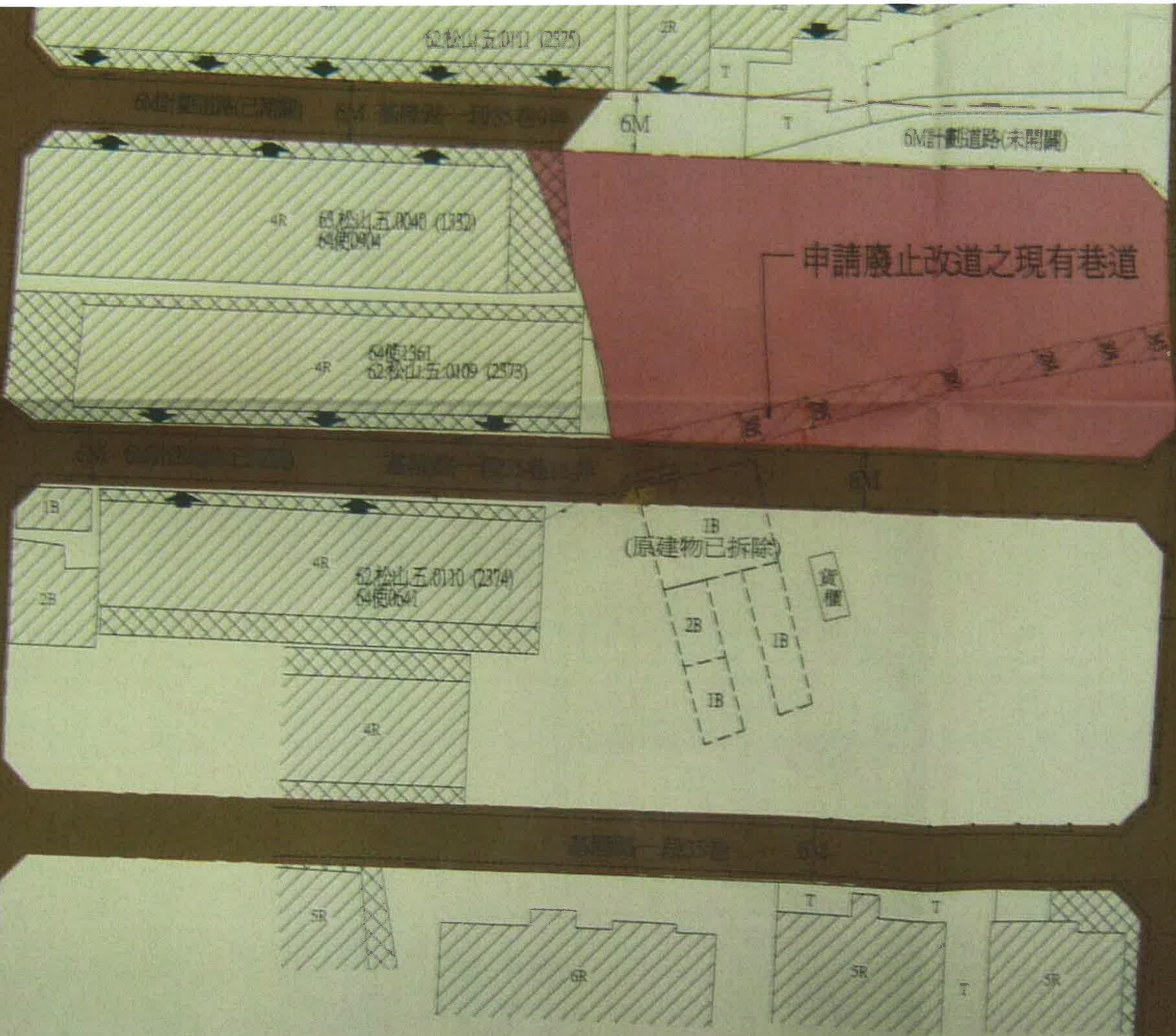
現況實測圖 Scale=1/500



興雅國小

基隆路一段35巷

基隆路一段35巷



整體建築開  
及都市交通

畫法之規定  
其道路之設  
原即含有廢  
止項非計畫  
申請廢止

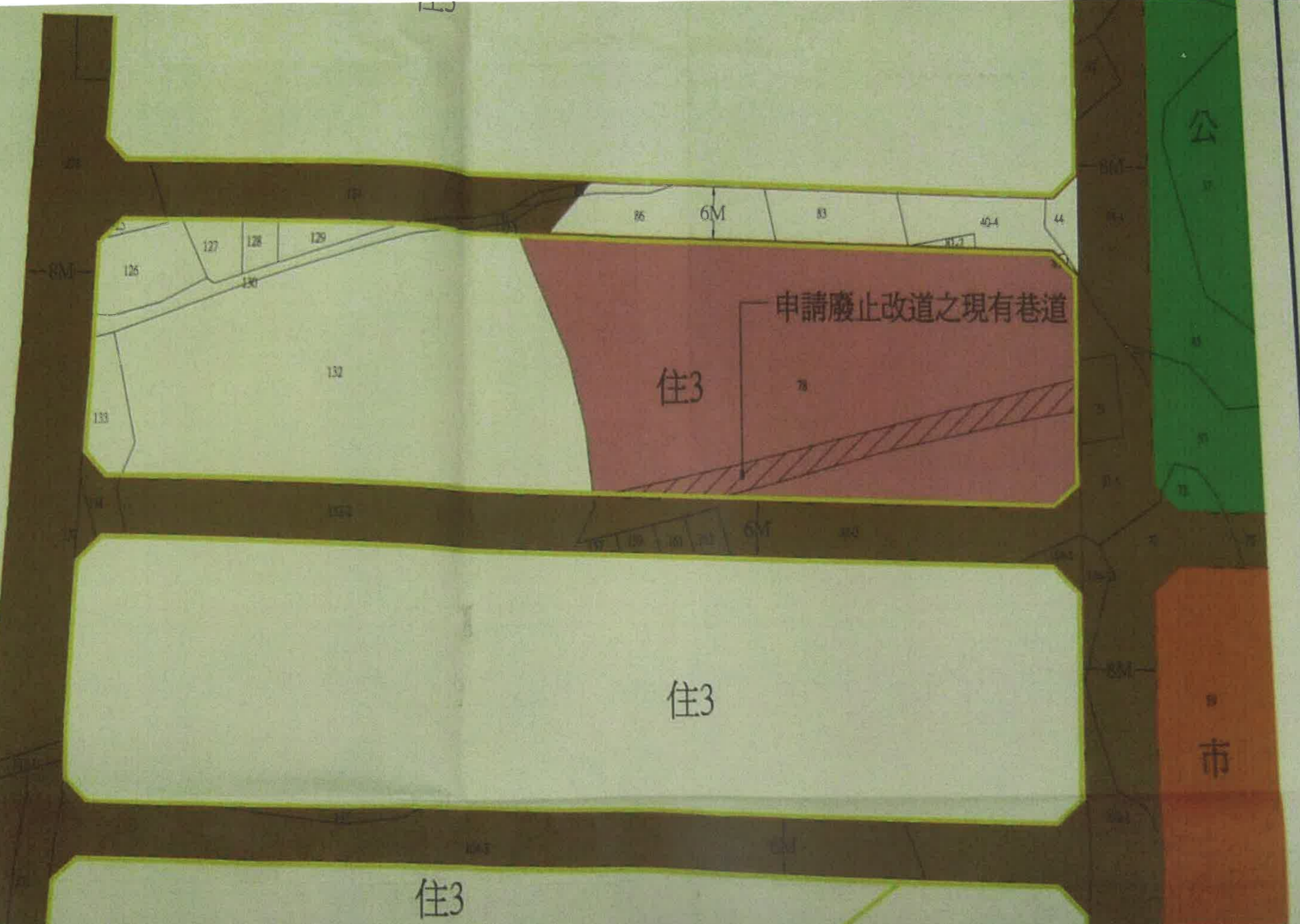
地住戶通  
民通行。  
場使用，  
雖但可供  
巷道目前  
成南側 6  
前自願將  
能」，對  
現有巷道  
老社區的  
建築物、

工程費

費，並  
其決

可供通

申請  
及維  
畫道

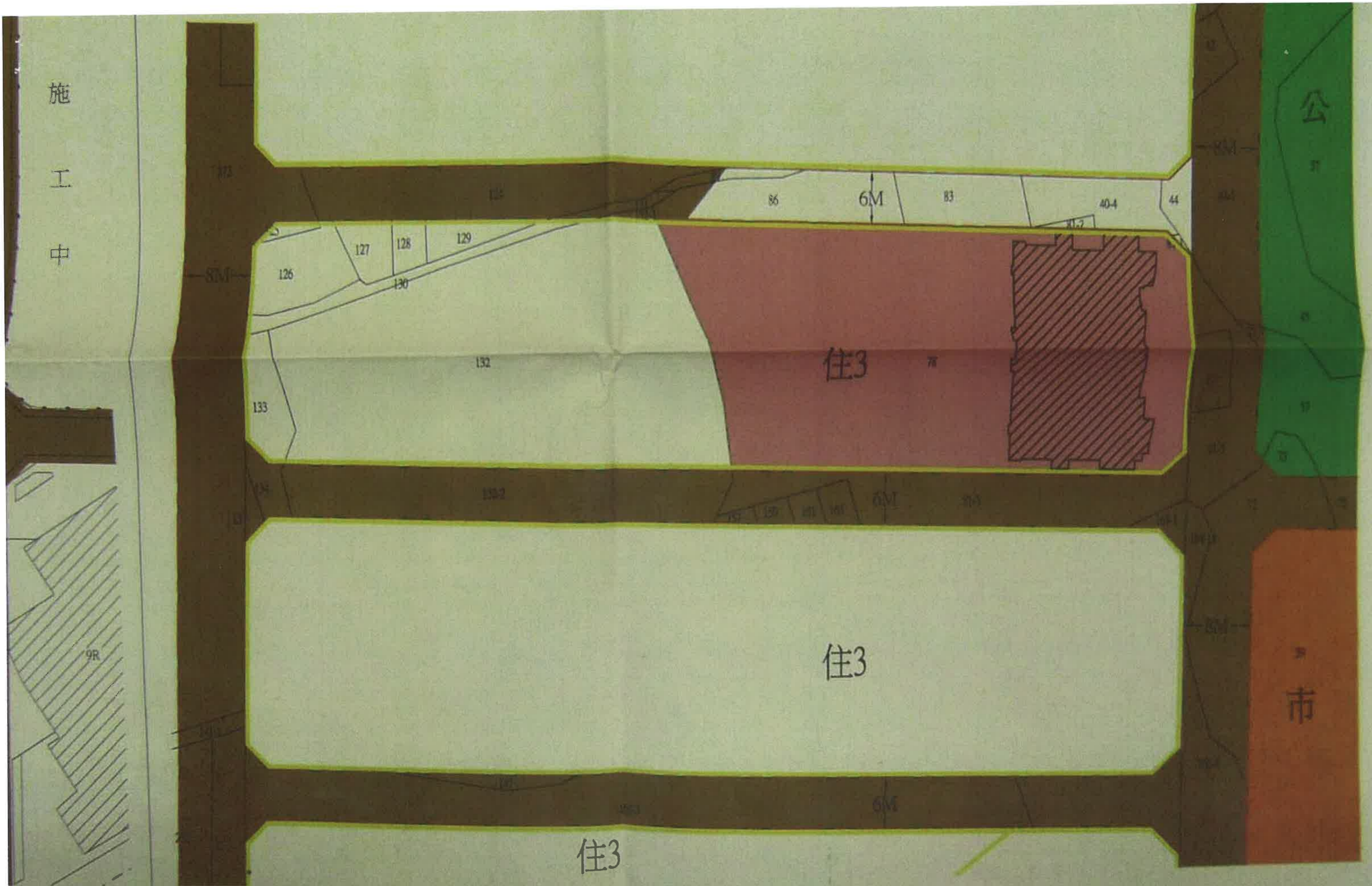


地籍套繪圖

Scale=1/500



施  
工  
中



計畫建築使用及配置圖

Scale=1/500

