

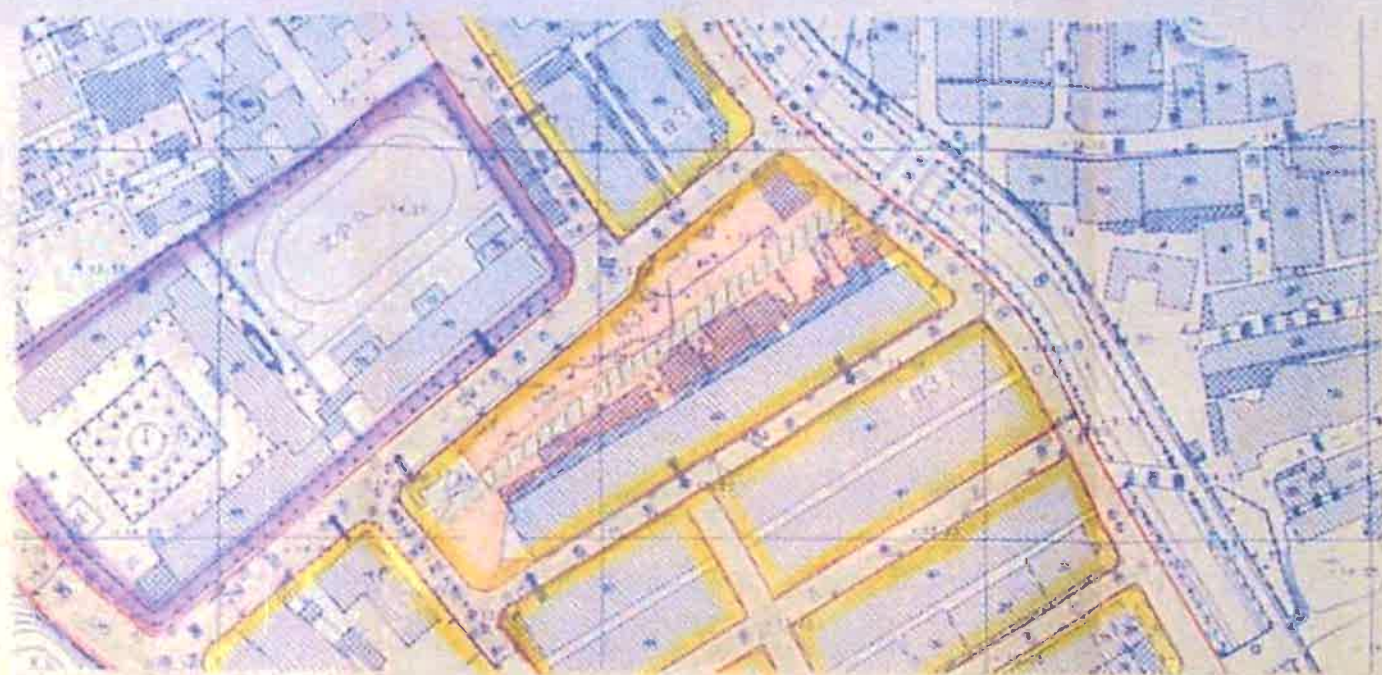
「廢止南港區中南段四小段 829 等地號土地上現有巷道案」計劃圖

申請人：台北市政府
地址：台北市市府

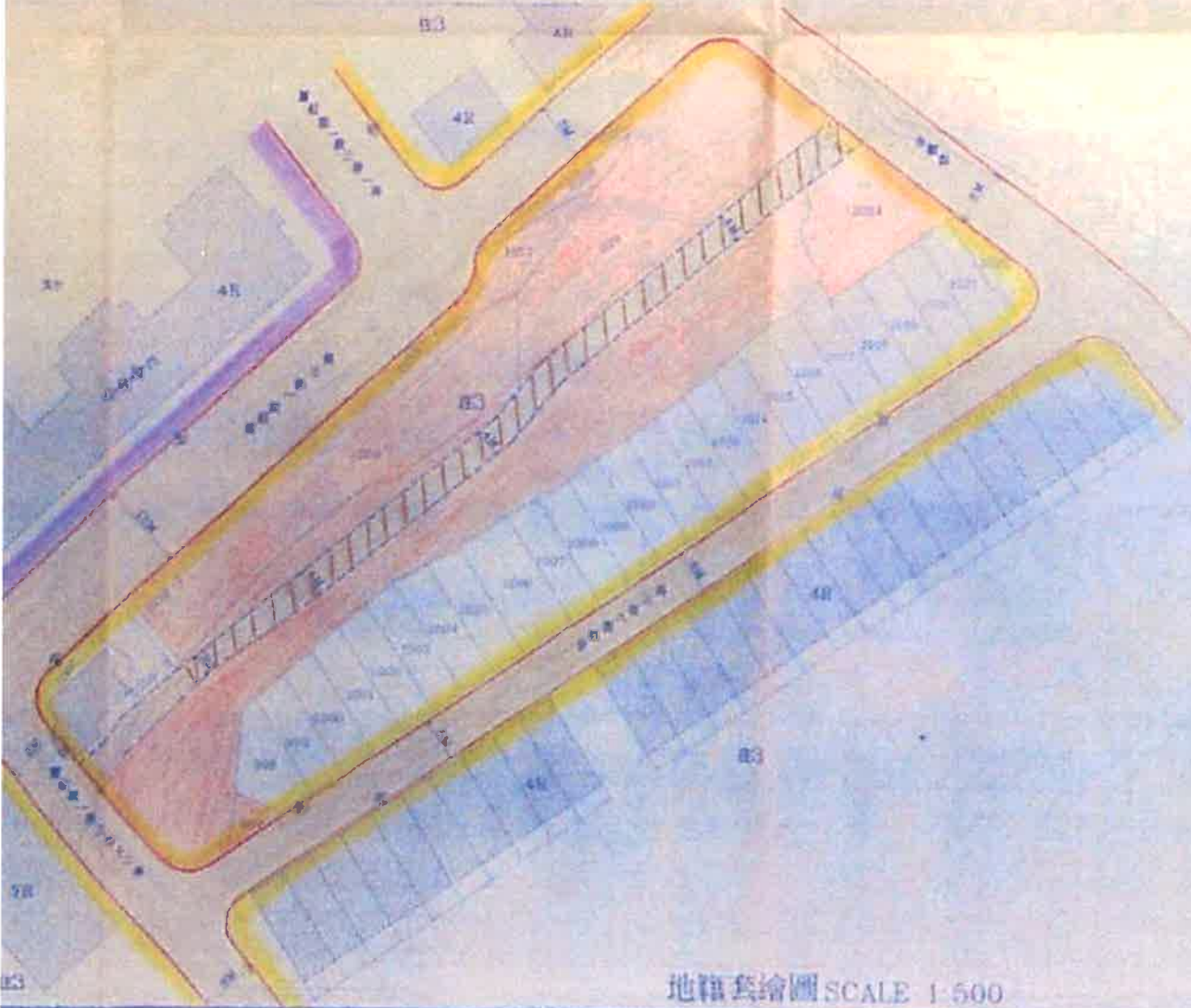


位置圖 SCALE 1:10000

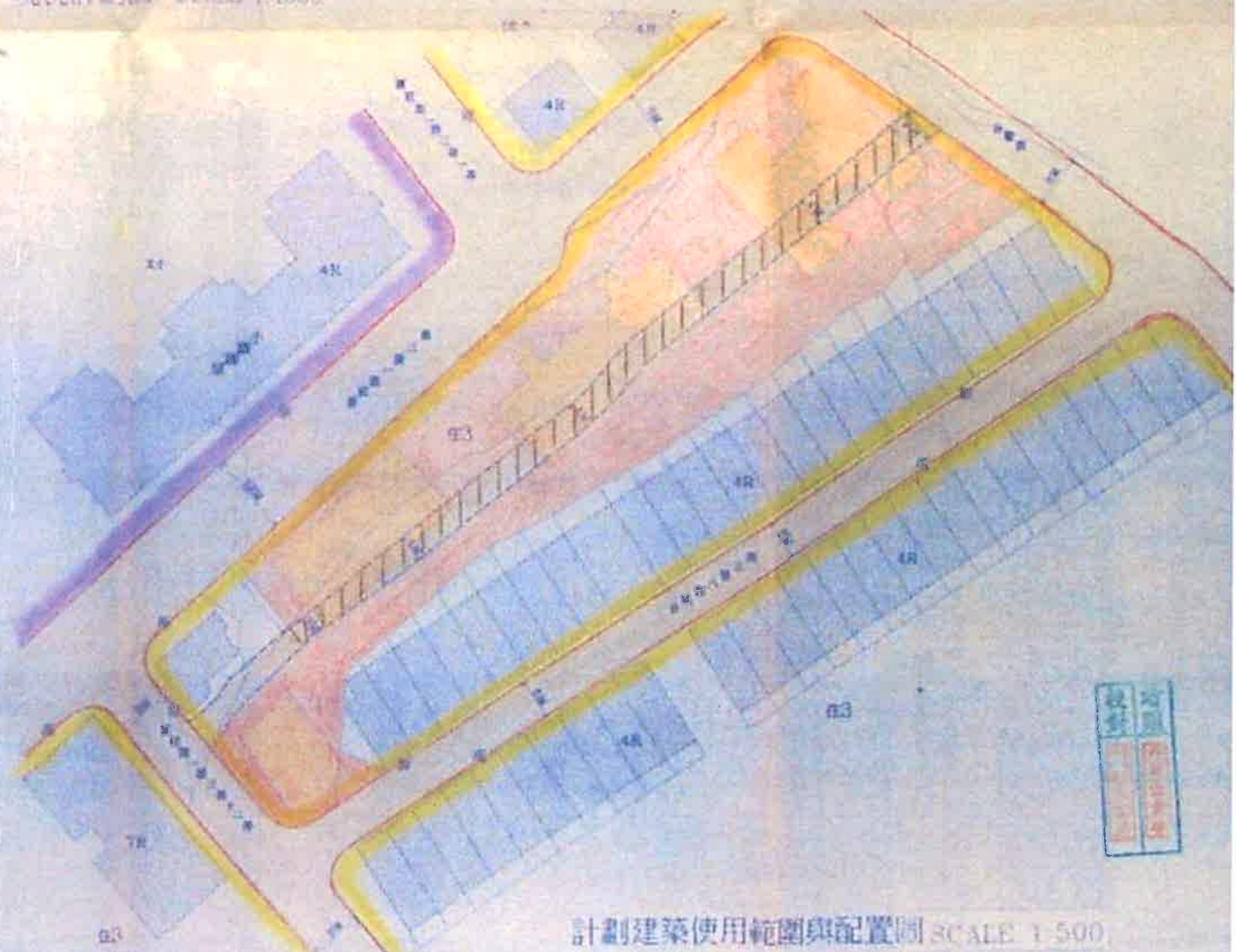
- 圖例
- 申請土地範圍
 - 已開闢計劃道路
 - 現有房屋
 - 廢止現有巷道
 - 現有巷道
 - 計劃建築使用範圍
 - 計劃興建建築物
 - 建築物主要出入口
 - 學校用地
 - 第三種住宅區



現況計劃圖 SCALE 1:1000



地籍套繪圖 SCALE 1:500



計劃建築使用範圍與配置圖 SCALE 1:500

投標
日期