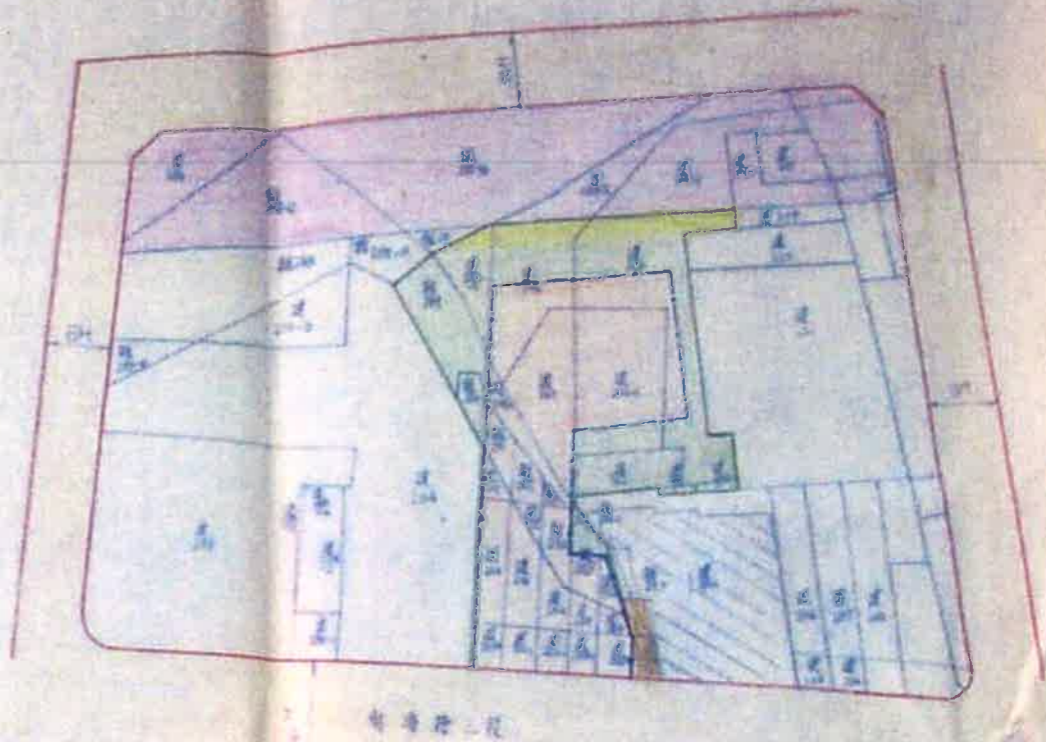
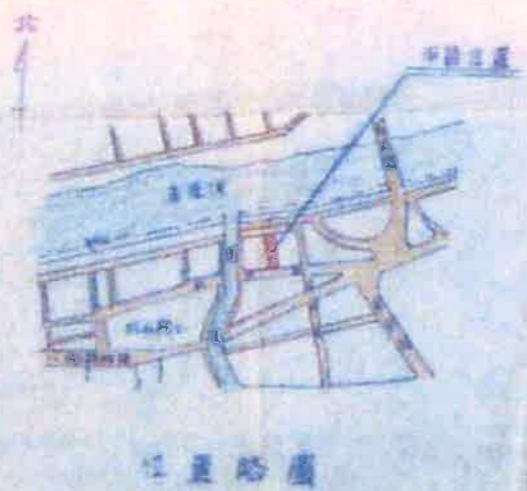


地籍圖 1:500

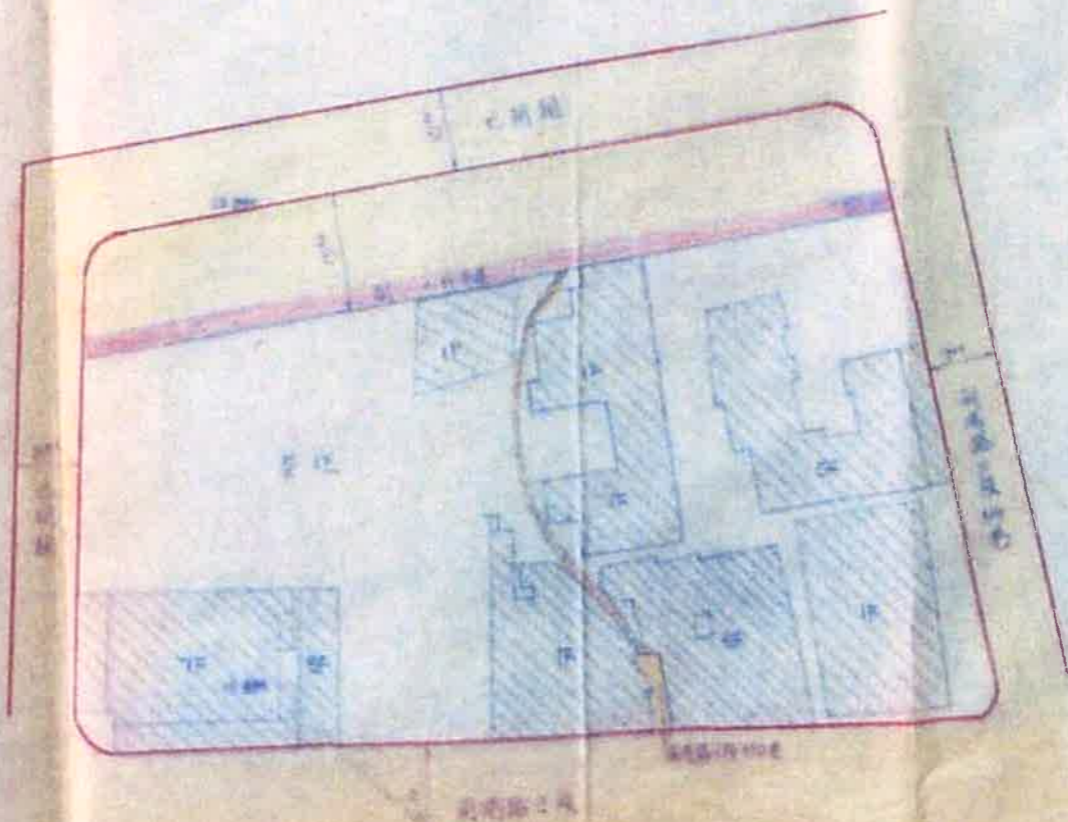


同光路二段

計劃使用範圍與位置圖 1:500



位置略圖



同光路二段

現況圖 1:500

圖例

- 申請區地
- 公園區
- 計劃道路
- 界外區
- 水產區
- 河渠
- 現有房屋
- 現有建築(舊址)
- 臨時使用範圍
- 人行步道
- 計劃使用範圍(參考)

案由：陳止竹北門路三號三小段
 申請變更現有地籍圖

100
 101
 102
 103
 104
 105
 106
 107
 108