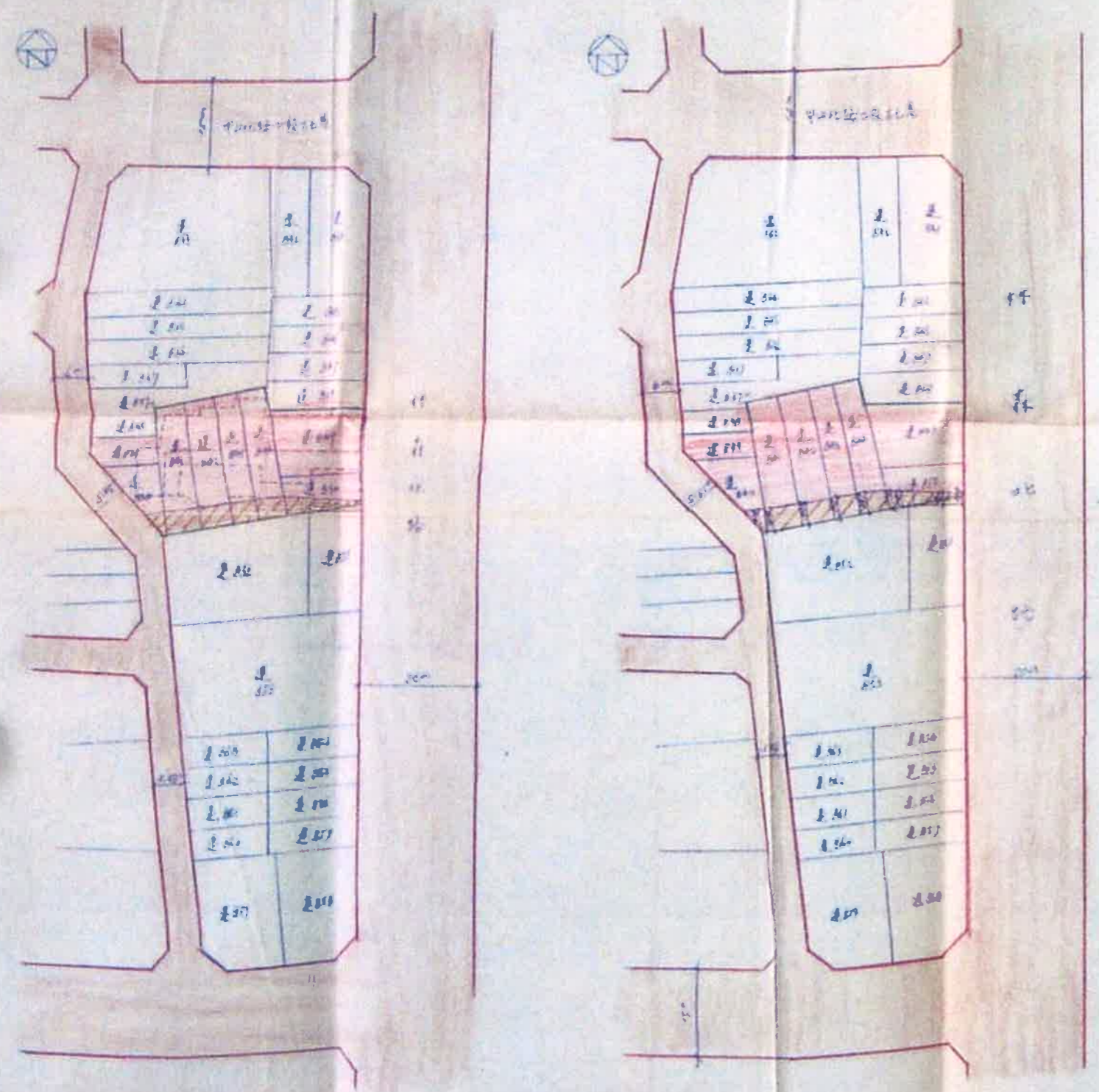
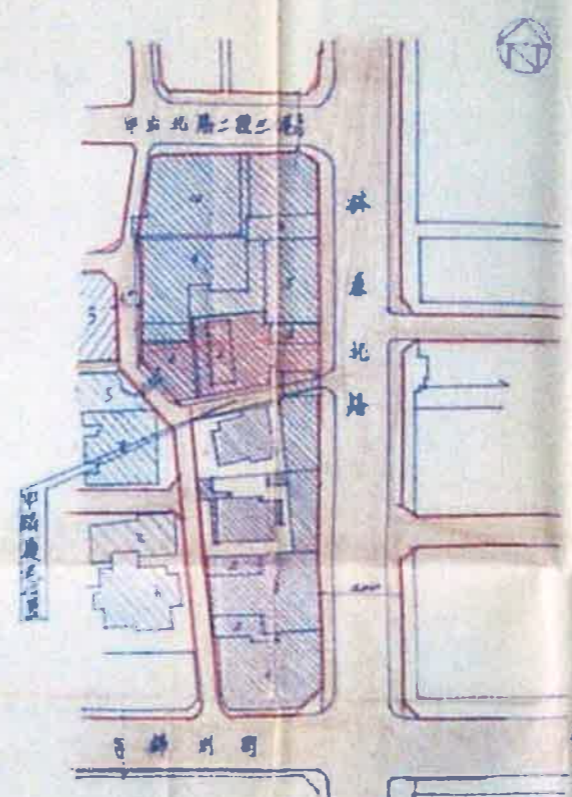


# 廢止台北市中山區中山段一小段840、841、842、843、844、850、851、等地號內現有巷道案計劃圖



計劃建築使用範圍與配置圖 S=1/500

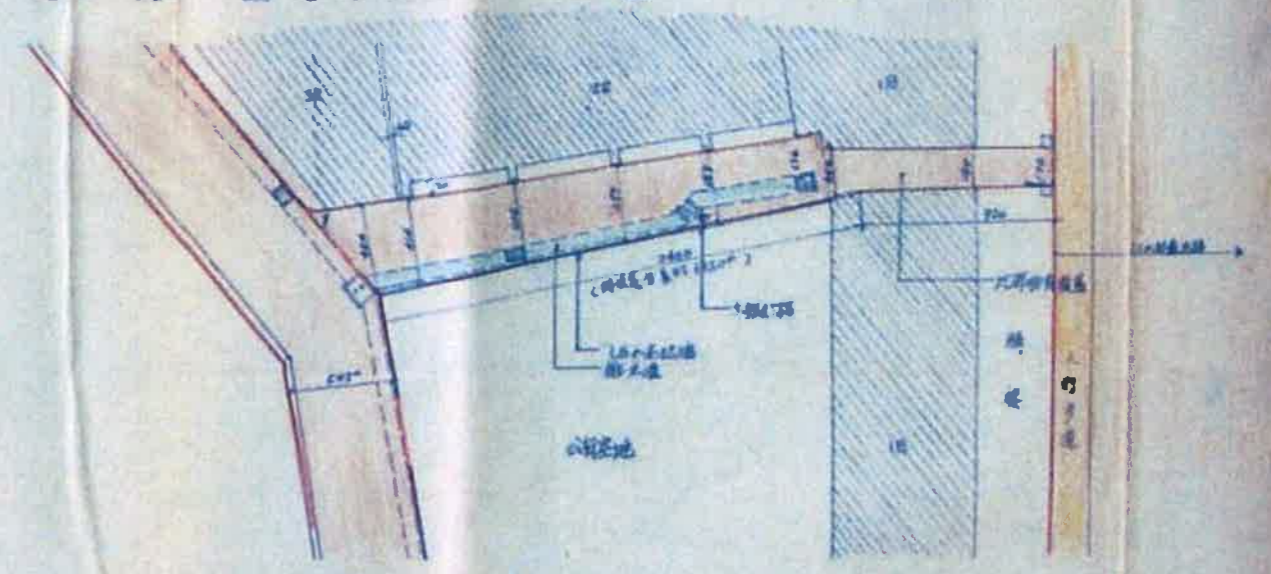
地籍圖 S=1/500



現況圖 S=1/1000

- 申請基地
- 建築線
- 計劃道路
- 地界線
- 計畫建築使用範圍
- 水溝用地
- 現有房屋
- 既有巷
- 人行步道
- 擬廢止現有巷道

位置圖 S=1/10000



現有巷實測圖 S=1/200